

# EVIDENČNÍ LIST HLÁSNÉHO PROFILU

## POČEPICE (POČEPICKÝ POTOK)

KATEGORIE:

**C**

**Tok:** Počepický potok  
**Stanice:** Počepice (Počepický potok)  
**GPS:** 49.59423°N, 14.38170°E  
**Obec:** Počepice  
**ORP:** Sedlčany  
**Kraj:** Středočeský




Hlásný profil kat. C je umístěn na mostě přes Počepický potok v Počepicích nad rybníkem. Profil je tvořen vodočetnou laťí. Vývoj stavu hladiny sleduje povodňový orgán obce Počepice a informace dále předává povodňovému orgánu ORP Sedlčany. Provozovatelem hladinoměru je obec Počepice.




**Číslo hydrologického pořadí: 1-08-05-0310-0-00**

**Provozovatel stanice: Obec Počepice**

**Poznámka:**



### Stupně povodňové aktivity (cm)

I.SPA	bdělost		70
II.SPA	pohotovost		100
III.SPA	ohrožení		130

### Četnost hlášení SPA

I.SPA	min. 1x denně
II.SPA	min. 4 x denně
III.SPA	každé 3 hodiny

**Vodočetná lať: ANO**

**Přenos dat: NE**

**SMS: NE**