

# EVIDENČNÍ LIST HLÁSNÉHO PROFILU

## POČÁTKY - PROPUSTEK - POD BÝVALÝM OBJEKTEM AGROSTROJE

KATEGORIE:

**C**

**Tok:** Počátecký potok  
**Stanice:** Počátky - propustek - Pod bývalým objektem Agrostroje  
**GPS:** 49.260265°N, 15.242107°E  
**Obec:** Počátky  
**ORP:** Pelhřimov  
**Kraj:** Vysočina



Pomocný hlásný profil kategorie C je umístěn na zdi u propustků pod mostkem za objektem bývalého Agrostroje. Jsou zde vyznačeny orientační SPA. Úrovně SPA jsou měřeny ode dna. Zde je nekritičtější místo v celé kaskádě rybníků ležících na toku Počáteckého potoka. Odtok z Továrního rybníka je nekapacitní.




**Číslo hydrologického pořadí:**

**Provozovatel stanice:** Město Počátky

**Poznámka:**



### Stupně povodňové aktivity (cm)

I.SPA	bdělost		50
II.SPA	pohotovost		70
III.SPA	ohrožení		90

### Četnost hlášení SPA

I.SPA	min. 1x denně
II.SPA	min. 2x denně
III.SPA	min. 3x denně

**Vodočetná lať:** NE

**Přenos dat:** NE

**SMS:** NE