

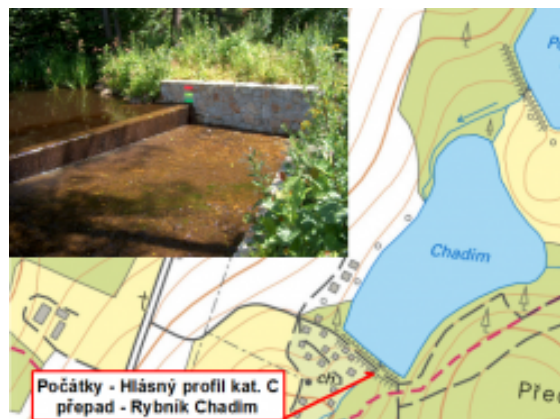
# EVIDENČNÍ LIST HLÁSNÉHO PROFILU

## POČÁTKY - PŘEPAD - RYBNÍK CHADIM

KATEGORIE:

**C**

**Tok:** Počátecký potok  
**Stanice:** Počátky - přepad - Rybník Chadim  
**GPS:** 49.282546°N, 15.245960°E  
**Obec:** Polesí  
**ORP:** Pelhřimov  
**Kraj:** Vysočina

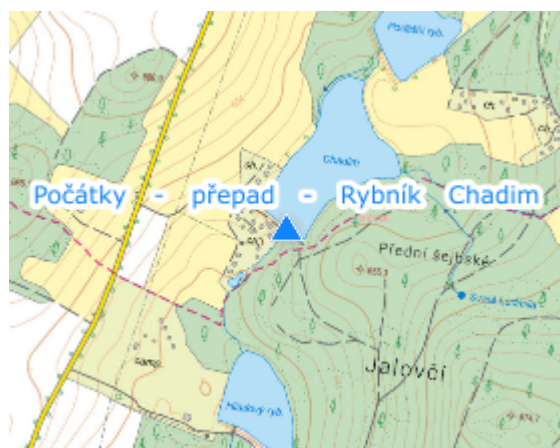


Pomocný profil kategorie C je umístěn na přepadu rybníka Chadim. Jsou zde vyznačeny orientační SPA. Úrovně SPA jsou měřeny od spodní hrany přepadu.




**Číslo hydrologického pořadí:**

**Provozovatel stanice:** Město Počátky

**Poznámka:**



### Stupně povodňové aktivity (cm)

I.SPA	bdělost		15
II.SPA	pohotovost		35
III.SPA	ohrožení		60

### Četnost hlášení SPA

I.SPA	min. 1x denně
II.SPA	min. 2x denně
III.SPA	min. 3x denně

**Vodočetná lať:** NE

**Přenos dat:** NE

**SMS:** NE