

# EVIDENČNÍ LIST HLÁSNÉHO PROFILU

## POČÁTKY - POŽERÁK - MĚSTSKÝ RYBNÍK

KATEGORIE:

C

**Tok:** Počátecký potok  
**Stanice:** Počátky - požerák - Městský rybník  
**GPS:** 49.255443°N, 15.249339°E  
**Obec:** Počátky  
**ORP:** Pelhřimov  
**Kraj:** Vysočina

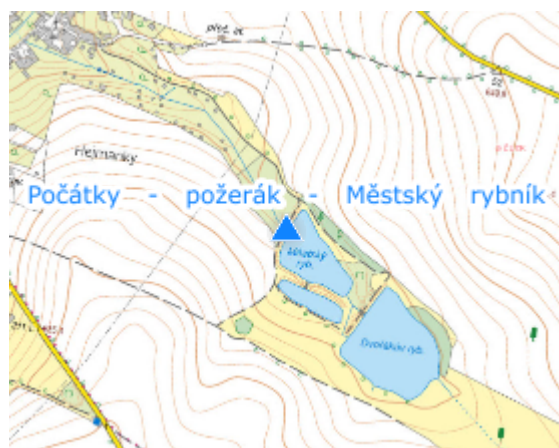


Pomocný hlásný profil kategorie C je umístěn na požeráku, od kterého vede lávka k hrázi Městského rybníka. Jsou zde vyznačeny orientační SPA. Úrovně SPA jsou měřeny od horního okraje požeráku, kdy výška červené čáry (3. SPA) - od horního okraje čáry k hraně požeráku je v úrovni 8 cm a výška zelené čáry (1. SPA) - od horního okraje čáry k hraně požeráku - 70 cm.




Číslo hydrologického pořadí:

Provozovatel stanice: **Město Počátky**

Poznámka:



### Stupně povodňové aktivity (cm)

I.SPA	bdělost		70
II.SPA	pohotovost		40
III.SPA	ohrožení		8

### Četnost hlášení SPA

I.SPA	min. 1x denně
II.SPA	min. 2x denně
III.SPA	min. 3x denně

Vodočetná lať: **NE**

Přenos dat: **NE**

SMS: **NE**

export evidenčního listu: 22.07.2024 17:19

Veškerá uváděná data jsou bez právní záruky.