

# EVIDENČNÍ LIST HLÁSNÉHO PROFILU

**PNĚTLUKY - KONĚTOPY (HASINA)**

KATEGORIE:

**zrušeno**

**Tok:** Hasina  
**Stanice:** Pnětluky - Konětopy (Hasina)  
**GPS:** 50.26830°N, 13.73096°E  
**Obec:** Pnětluky  
**ORP:** Louny  
**Kraj:** Ústecký

Hlásný profil kat. C je umístěn na kamenném mostu v Konětotech, místní části obce Pnětluky, u objektu č. p. 4. Platnost SPA pro obce Konětopy (Pnětluky), Hřivice, Opočno a Jimlín (revize SPA proběhla v listopadu 2014). Nula vodočtu je v nadmořské výšce 283,52 m.




**Číslo hydrologického pořadí: 1-13-03-100**

**Provozovatel stanice: Krajský úřad Ústeckého kraje**

**Poznámka:**



## Stupně povodňové aktivity (cm)

I.SPA	bdělost		110
II.SPA	pohotovost		140
III.SPA	ohrožení		160

## Četnost hlášení SPA

I.SPA	min. 1x denně
II.SPA	min. 2 x denně
III.SPA	min. 3 x denně

**Vodočetná lať: NE**

**Přenos dat: ANO**

**SMS: NE**

**Centrum automatického sběru dat: Povodňový systém Ústeckého kraje**

**Naměřená data jsou dostupná na: [https://voda.kr-ustecky.cz/WEB\\_SESO/DVT\\_main/](https://voda.kr-ustecky.cz/WEB_SESO/DVT_main/)**