

# EVIDENČNÍ LIST HLÁSNÉHO PROFILU

**PITÍN (OLŠAVA)**

KATEGORIE:

**C**

**Tok:** Olšava  
**Stanice:** Pitín (Olšava)  
**GPS:** 49.03704°N, 17.84956°E  
**Obec:** Pitín  
**ORP:** Uherský Brod  
**Kraj:** Zlínský

Automatický ultrazvukový hladinoměr je umístěn na mostě (u domu č.p. 80).

**Číslo hydrologického pořadí: 4-13-01-086**

**Provozovatel stanice: Obec Pitín**

**Příjemci varovných SMS zpráv:**

Starosta obce Pitín

Místostarosta obce Pitín

Starosta města Bojkovice

Starosta města Uherský Brod

Místostarosta města Uherský Brod




OŽP Uherský Brod

KŘ Uherský Brod

**Poznámka:**



## Stupně povodňové aktivity (cm)

I.SPA	bdělost		100
II.SPA	pohotovost		145
III.SPA	ohrožení		190

## Četnost hlášení SPA

I.SPA	každých 20 minut
II.SPA	každých 10 minut
III.SPA	každých 5 minut

**Vodočetná lať: ANO**

**Přenos dat: ANO**

**SMS: ANO**

**Centrum automatického sběru dat: <http://hladiny-vox.pwsplus.eu>**

**Naměřená data jsou dostupná na: <https://hladiny-vox.pwsplus.eu/Senzors/Details/8353>**