

EVIDENČNÍ LIST HLÁSNÉHO PROFILU

PÍSNICE (PÍSNICKÝ POTOK)

KATEGORIE:

C

Tok: Písnický potok
Stanice: Písnice (Písnický potok)
GPS: 49.9918400°N, 14.46504°E
Obec: Praha-Libuš
ORP: Praha 12
Kraj: Hlavní město Praha



Hlásný profil kat. C Písnice, Písnický potok se nachází na trubním propustku DN 600 nad rybníkem Obecňák (poblíž č.p. 34). Na návodní straně propustku jsou barevně vyznačeny stupně povodňové aktivity. Profil je ve správě městské části Praha Libuš.




Číslo hydrologického pořadí: 1-12-01-002

Provozovatel stanice: ÚMČ Praha-Libuš

Poznámka:



Stupně povodňové aktivity (cm)

I.SPA	bdělost		30
II.SPA	pohotovost		50
III.SPA	ohrožení		90

Četnost hlášení SPA

I.SPA	3x denně
II.SPA	4x denně
III.SPA	každé 3 hodiny

Vodočetná lať: NE

Přenos dat: NE

SMS: NE

export evidenčního listu: 22.07.2024 16:23

Veškerá uváděná data jsou bez právní záruky.