

EVIDENČNÍ LIST HLÁSNÉHO PROFILU

PILNÝ MLÝN (HVOZDNICE)

KATEGORIE:

C

Tok: Hvozdnice
Stanice: Pilný Mlýn (Hvozdnice)
GPS: 49.8870671°N, 17.7344039°E
Obec: Litultovice
ORP: Opava
Kraj: Moravskoslezský



Hlásný profil kat. C s automatickým odesláním dat a výstražných SMS zpráv se nachází na mostu přes tok Hvozdnice č. 44331-3 v místní části Pilný Mlýn - k. ú. městysu Litultovice. Hlásný profil je směrodatný pro obce Dolní Životice a Otice. Profil je ve správě obcí Otice a Dolní Životice.




Číslo hydrologického pořadí: 2-02-02-0900-0-00

Provozovatel stanice: Obce Otice a Dolní Životice

Poznámka:



Stupně povodňové aktivity (cm)

I.SPA	bdělost		50
II.SPA	pohotovost		70
III.SPA	ohrožení		90

Četnost hlášení SPA

I.SPA	4x denně
II.SPA	3x denně
III.SPA	každé 3 hodiny

Vodočetná lať: ANO

Přenos dat: ANO

SMS: ANO

Centrum automatického sběru dat: www.hladiny.cz

Naměřená data jsou dostupná na: <https://hladiny.cz/cz/#lvs#graph#50434#H-Otice>