

# EVIDENČNÍ LIST HLÁSNÉHO PROFILU

## PILNÍKOV (STAROBUCKÝ POTOK)

KATEGORIE:

**C**

**Tok:** Starobucký potok  
**Stanice:** Pilníkov (Starobucký potok)  
**GPS:** 50.5374561°N, 15.8286647°E  
**Obec:** Pilníkov  
**ORP:** Trutnov  
**Kraj:** Královéhradecký

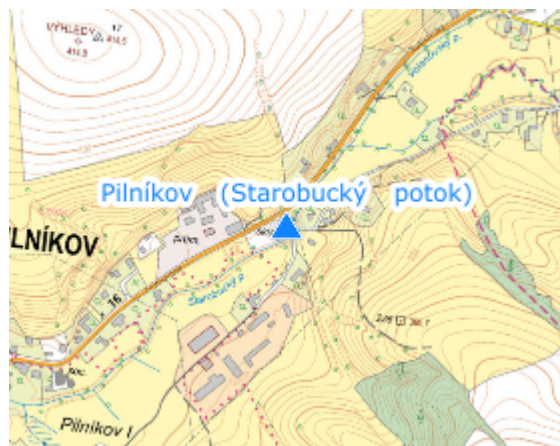


Hlásný profil kat. C se nachází na silničním mostě (ř.km 2,06) na ulici Polní u č. p. 210. Provozovatelem je město Pilníkov. Profil je vybaven ultrazvukovou sondou a nabízí online přenos dat.




**Číslo hydrologického pořadí: 1-01-01-045**

**Provozovatel stanice: MěÚ Pilníkov**

**Poznámka:**



### Stupně povodňové aktivity (cm)

I.SPA	bdělost		80
II.SPA	pohotovost		130
III.SPA	ohrožení		160

### Četnost hlášení SPA

I.SPA	min. 1x denně
II.SPA	min. 2x denně
III.SPA	min. 3x denně

**Vodočetná lať: ANO**

**Přenos dat: ANO**

**SMS: ANO**

**Naměřená data jsou dostupná na: <https://www.povodnovyportal.cz/admin/cidla/detail/637>**

export evidenčního listu: 24.11.2024 05:55

Veškerá uváděná data jsou bez právní záruky.