

EVIDENČNÍ LIST HLÁSNÉHO PROFILU

PETRUCHŮV MLÝN (VELIČKA)

KATEGORIE:

C

Tok: Velička (do Moravy)
Stanice: Petručův mlýn (Velička)
GPS: 48.87028°N, 17.54690°E
Obec: Javorník
ORP: Veselí nad Moravou
Kraj: Jihomoravský



Vodoměrná stanice se nachází na mostku č. 49914-2 přes vodní tok Velička (do Moravy) cca 3 km východně od obce Velká nad Veličkou v lokalitě Petručův mlýn. Vodoměrná stanice je složena z ultrazvukové sondy a vodočetné latě.

Číslo hydrologického pořadí: 4-13-02-0370




Provozovatel stanice: Obec Velká nad Veličkou

Poznámka:

Platnost SPA pro úsek toku: od hlásného profilu po soutok s tokem Hrubý potok.



Stupně povodňové aktivity (cm)

I.SPA	bdělost		80
II.SPA	pohotovost		120
III.SPA	ohrožení		160

Četnost hlášení SPA

I.SPA	30 min
II.SPA	30 min
III.SPA	30 min

Vodočetná lať: ANO

Přenos dat: ANO

SMS: ANO

Centrum automatického sběru dat: <http://hladiny.cz/>

Naměřená data jsou dostupná na: <https://hladiny.cz/cz/#lvs#graph#50362#H-Petruchuv-mlyn>