

# EVIDENČNÍ LIST HLÁSNÉHO PROFILU

PETROVICE - KRÁSNÝ LES (RYBNÝ POTOK)

KATEGORIE:

**zrušeno**

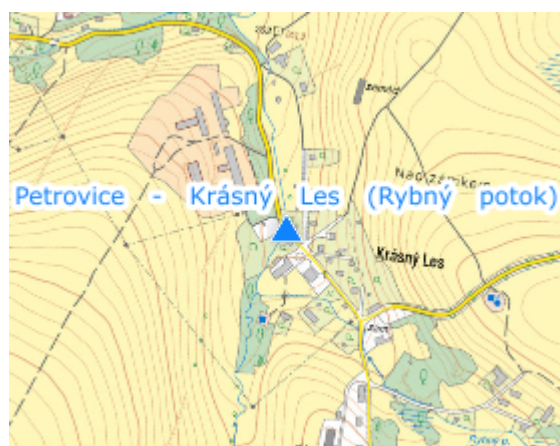
**Tok:** Rybný potok  
**Stanice:** Petrovice - Krásný Les (Rybný potok)  
**GPS:** 50.768226°N, 13.934609°E  
**Obec:** Petrovice  
**ORP:** Ústí nad Labem  
**Kraj:** Ústecký

Hlásný profil kat. C ve správě Krajského úřadu Ústeckého kraje je umístěn v místní části Krásný Les na konstrukci mostu u objektu č. e. 301. Zrušen



**Číslo hydrologického pořadí: 1-15-02-020**

**Provozovatel stanice: Krajský úřad Ústeckého kraje**

**Poznámka:**



## Stupně povodňové aktivity (cm)

I.SPA	bdělost		45
II.SPA	pohotovost		60
III.SPA	ohrožení		75

## Četnost hlášení SPA

I.SPA	min. 1x denně
II.SPA	min. 2 x denně
III.SPA	min. 3 x denně

**Vodočetná lať: NE**

**Přenos dat: ANO**

**SMS: NE**

**Centrum automatického sběru dat: Povodňový systém Ústeckého kraje**

**Naměřená data jsou dostupná na: [https://voda.kr-ustecky.cz/WEB\\_SESO/DVT\\_main/](https://voda.kr-ustecky.cz/WEB_SESO/DVT_main/)**