

# EVIDENČNÍ LIST HLÁSNÉHO PROFILU

## PETROVICE (BEZJEMNÝ TOK)

KATEGORIE:

**C**

**Tok:** Bezejmenný tok  
**Stanice:** Petrovice (Bezejmenný tok)  
**GPS:** 49.9875247°N, 16.5409578°E  
**Obec:** Petrovice  
**ORP:** Lanškroun  
**Kraj:** Pardubický



Vodočetná lať ve správě obce (hlásný profil kategorie C) umístěná na propustku u č.p. 16 v obci Petrovice Obec dále varuje obec Verměřovice a město Letohrad, které se nachází na toku Černná pod obcí.




**Číslo hydrologického pořadí: 1-02-02-022**

**Provozovatel stanice: Obec Petrovice**

**Poznámka:**



### Stupně povodňové aktivity (cm)

I.SPA	bdělost		70
II.SPA	pohotovost		90
III.SPA	ohrožení		110

### Četnost hlášení SPA

I.SPA	min. 1 x denně
II.SPA	min. 4 x denně
III.SPA	každé 3 hodiny

**Vodočetná lať: ANO**

**Přenos dat: NE**

**SMS: NE**

export evidenčního listu: 22.07.2024 21:20

Veškerá uváděná data jsou bez právní záruky.