

# EVIDENČNÍ LIST HLÁSNÉHO PROFILU

## PETROV NAD DESNOU - TEREZÍN 8. HP (DESNÁ)

KATEGORIE:

C

**Tok:** Desná  
**Stanice:** Petrov nad Desnou - Terezín 8. HP (Desná)  
**GPS:** 50.01001°N, 17.03249°E  
**Obec:** Petrov nad Desnou  
**ORP:** Šumperk  
**Kraj:** Olomoucký



V Petrově nad Desnou v místní části Terezín se na mostě u Modlitebny nachází hlásný profil kat. C, Petrov nad Desnou - Terezín 8. HP (Desná). Jedná se o hladinoměrné čidlo s automatickým přenosem dat a zasíláním varovných sms. Náhradní pozorování za povodně zajišťuje SDH a PK Petrov nad Desnou. Provozovatelem je SO Údolí Desné.

**Číslo hydrologického pořadí:** 4-10-01-0750-0-00

**Provozovatel stanice:** SO Údolí Desné

**Příjemci varovných SMS zpráv:**

Předseda PK Petrov nad Desnou

Místopředseda PK Petrov nad Desnou

Členové PK Petrov nad Desnou




PK Rapotín

PK Víkřovice

**Poznámka:**



### Stupně povodňové aktivity (cm)

I.SPA	bdělost		120
II.SPA	pohotovost		170
III.SPA	ohrožení		200

### Četnost hlášení SPA

I.SPA	každých 20 minut
II.SPA	každých 10 minut
III.SPA	každých 5 minut

**Vodočetná lať:** ANO

**Přenos dat:** ANO

**SMS:** ANO

**Centrum automatického sběru dat:** <http://www.edpp.cz>

**Naměřená data jsou dostupná na:** <https://hladiny-vox.pwsplus.eu/Senzors/Details/26845>