

EVIDENČNÍ LIST HLÁSNÉHO PROFILU

PETROUPIM (IDVT 10274141)

KATEGORIE:

C

Tok: IDVT 10274141
Stanice: Petroupim (IDVT 10274141)
GPS: 49.8113933°N, 14.7567072°E
Obec: Petroupim
ORP: Benešov
Kraj: Středočeský

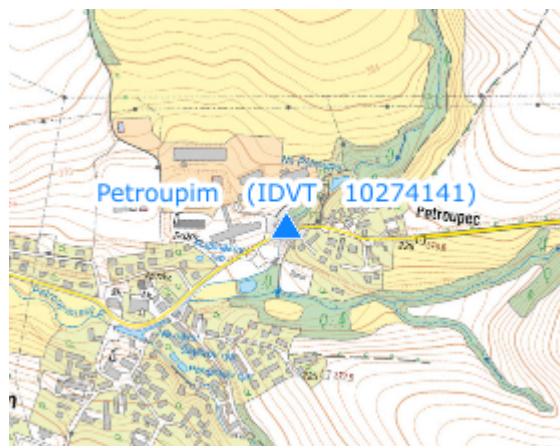


HP kategorie C Petroupim (IDVT 10274141) Provozovatel: Město Benešov Profil je vybaven automatickým čidlem s možností odesílání aktuálního stavu a vodočetnou lať. Profil je umístěn na bezejmenném toce IDVT 10274141 na mostku u domu č. p. 3.



Číslo hydrologického pořadí: 1-09-03-1380-0-00

Provozovatel stanice: Město Benešov

Poznámka:



Stupně povodňové aktivity (cm)

I.SPA	bdělost		80
II.SPA	pohotovost		100
III.SPA	ohrožení		120

Četnost hlášení SPA

I.SPA	min. 1x denně
II.SPA	min. 2x denně
III.SPA	min. 3x denně

Vodočetná lať: ANO

Přenos dat: ANO

SMS: ANO

Naměřená data jsou dostupná na: <https://hladiny.cz/cz/#lvs#graph#41543#Benesov-hladina-1>