

# EVIDENČNÍ LIST HLÁSNÉHO PROFILU

## PERNŠTEJN (NEDVĚDIČKA)

KATEGORIE:

**C**

**Tok:** Nedvědička  
**Stanice:** Pernštejn (Nedvědička)  
**GPS:** 49.45000°N, 16.31620°E  
**Obec:** Nedvědice  
**ORP:** Tišnov  
**Kraj:** Jihomoravský



Hlásný profil kat. C se nachází na hospodářském mostku přes Nedvědičku, v ř. km 1,850 v místní části Pernštejn. Profil je vybaven ultrazvukovou sondou pro sledování výšky hladiny Nedvědičky a také automatickým odesílám dat a výstražných sms zpráv. SPA jsou směrodatné pro městyse Nedvědice. Provozovatelem hladinoměru je městyse Nedvědice.

**Číslo hydrologického pořadí:** 4-15-01-066  
**Nejvyšší zaznamenaný stav:** 1 362cm (01.01.1970)

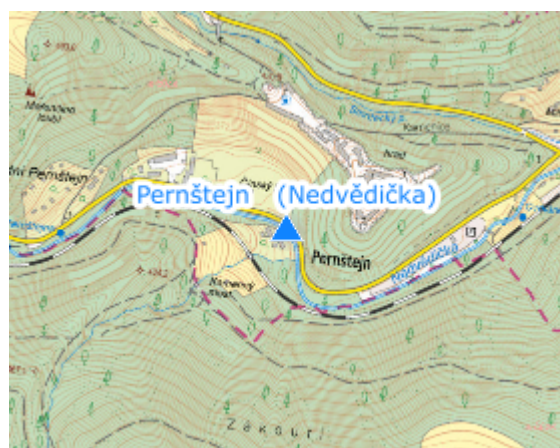
**Provozovatel stanice:** Městyse Nedvědice

**Příjemci varovných SMS zpráv:**




Starosta obce Nedvědice

Místostarosta obce Nedvědice

**Poznámka:**



### Stupně povodňové aktivity (cm)

I.SPA	bdělost		60
II.SPA	pohotovost		90
III.SPA	ohrožení		120

### Četnost hlášení SPA

I.SPA	min. 1 x denně
II.SPA	min. 4 x denně
III.SPA	každé 3 hodiny

**Vodočetná lať:** NE

**Přenos dat:** ANO

**SMS:** ANO

**Centrum automatického sběru dat:** <http://www.edpp.cz>

**Naměřená data jsou dostupná na:** <https://www.edpp.cz/zarizeni/pernstejn-nedvedicka/>