

EVIDENČNÍ LIST HLÁSNÉHO PROFILU

PĚKOV (PĚKOVSKÝ POTOK)

KATEGORIE:

C

Tok: Pěkovský potok
Stanice: Pěkov (Pěkovský potok)
GPS: 50.5688837°N, 16.2311964°E
Obec: Bukovice
ORP: Náhod
Kraj: Královéhradecký



Automatické hladinoměrné čidlo s dálkovým přenosem dat je umístěno na mostní konstrukci v katastrálním území Pěkov u č. p. 56. Součástí hlásného profilu je ultrazvuková sonda umístěná 3,5 m nade dnem toku a vodočetná lať. Hlásný profil je ve správě obce Bukovice.




Číslo hydrologického pořadí:

Provozovatel stanice: obec Bukovice

Poznámka:



Stupně povodňové aktivity (cm)

I.SPA	bdělost		60
II.SPA	pohotovost		80
III.SPA	ohrožení		110

Četnost hlášení SPA

I.SPA	min. 1x denně
II.SPA	min. 4x denně
III.SPA	každé 3 hodiny

Vodočetná lať: ANO

Přenos dat: ANO

SMS: ANO

Naměřená data jsou dostupná na: <https://www.hladiny.cz/cz/#lvs#graph#50505#H-Pekov>

export evidenčního listu: 21.11.2024 18:24

Veškerá uváděná data jsou bez právní záruky.