

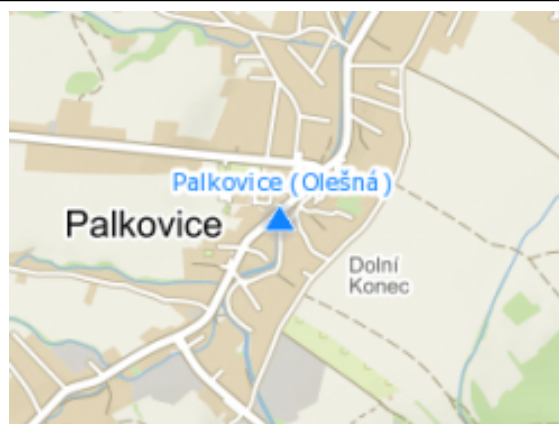
EVIDENČNÍ LIST HLÁSNÉHO PROFILU

PALKOVICE (OLEŠNÁ)

KATEGORIE:

C

Tok: Olešná
Stanice: Palkovice (Olešná)
GPS: 49.63983°N, 18.31971°E
Obec: Palkovice
ORP: Frýdek-Místek
Kraj: Moravskoslezský



Hladinoměr kat. C ve správě Povodí Odry, státní podnik je umístěn na toku Olešné v intravilánu obce, poblíž č. p. 242.




Číslo hydrologického pořadí: 2-03-01-059

Provozovatel stanice: Povodí Odry, státní podnik

Poznámka:



Stupně povodňové aktivity (cm)

| | | | |
|---------|------------|---|-----|
| I.SPA | bdělost |  | 140 |
| II.SPA | pohotovost |  | 170 |
| III.SPA | ohrožení |  | 200 |

Četnost hlášení SPA

| | |
|---------|---------------|
| I.SPA | 1x denně |
| II.SPA | 4x denně |
| III.SPA | 3 hod hlášení |

Vodočetná lať: ANO

Přenos dat: ANO

SMS: ANO

Centrum automatického sběru dat: www.pod.cz

Naměřená data jsou dostupná na:

<https://app.pod.cz/portal/SaP/cz/PC/Mereni.aspx?id=300021294&oid=2>