

EVIDENČNÍ LIST HLÁSNÉHO PROFILU

OTOVICE - U OBECNÍHO ÚŘADU (STĚNAVA)

KATEGORIE:

C

Tok: Stěnavá
Stanice: Otovice - u obecního úřadu (Stěnavá)
GPS: 50.5568594°N, 16.3863297°E
Obec: Otovice
ORP: Broumov
Kraj: Královéhradecký



Automatické hladinoměrné čidlo s dálkovým přenosem dat a vodočetná lať jsou umístěny na mostní konstrukci přes řeku Stěnavu u obecního úřadu Otovice (č. p. 196). Hlásný profil je ve správě města Broumov.




Číslo hydrologického pořadí: 2-04-03-022

Provozovatel stanice: SO ORP Broumov

Poznámka:



Stupně povodňové aktivity (cm)

I.SPA	bdělost		160
II.SPA	pohotovost		190
III.SPA	ohrožení		220

Četnost hlášení SPA

I.SPA	min. 1x denně
II.SPA	min. 4x denně
III.SPA	každé 3 hodiny

Vodočetná lať: ANO

Přenos dat: ANO

SMS: ANO

Centrum automatického sběru dat: <https://cidla.mopos.cz/>

Naměřená data jsou dostupná na: <https://cidla.mopos.cz/regions/1/>