

# EVIDENČNÍ LIST HLÁSNÉHO PROFILU

## OTICE (HVOZDNICE)

KATEGORIE:

**C**

**Tok:** Hvozdnice  
**Stanice:** Otice (Hvozdnice)  
**GPS:** 49.91409°N, 17.87664°E  
**Obec:** Otice  
**ORP:** Opava  
**Kraj:** Moravskoslezský



Hlásný profil kat. C je umístěn na pravém břehu toku za obcí Otice u ČOV. Provozovatelem je Povodí Odry, státní podnik.




**Číslo hydrologického pořadí: 2-02-01-0890-0-00**  
**Průměrný vodní stav: 125 cm**  
**Nejvyšší zaznamenaný stav: 238cm** (28.04.2017)

**Provozovatel stanice: Povodí Odry, státní podnik**

**Poznámka:**



### Stupně povodňové aktivity (cm)

I.SPA	bdělost		290
II.SPA	pohotovost		330
III.SPA	ohrožení		370

### Četnost hlášení SPA

I.SPA	1x denně
II.SPA	4x denně
III.SPA	3 h hlášení

**Vodočetná lať: NE**

**Přenos dat: ANO**

**SMS: NE**

**Centrum automatického sběru dat: <https://www.pod.cz>**

**Naměřená data jsou dostupná na:**

**<https://www.pod.cz/portal/SaP/cz/PC/Mereni.aspx?id=300044841&oid=1>**