

EVIDENČNÍ LIST HLÁSNÉHO PROFILU

OSTROŽSKÁ NOVÁ VES (CHYLICKÝ POTOK)

KATEGORIE:

C

Tok: Chylický potok
Stanice: Ostrožská Nová Ves (Chylický potok)
GPS: 48.996437°N, 17.448139°E
Obec: Ostrožská Nová Ves
ORP: Uherské Hradiště
Kraj: Zlínský kraj



Hlásný profil kat. C je umístěn u rybníka Gramanec v místě častých vybřežení z koryta Chylického potoka. Profil je vybaven bezkontaktním hladinovým čidlem a vodočetnou lať. Hladinoměř k 09/2020 není funkční a v dohledné době také nebude. Rybník Gramanec, u kterého se nachází vyschl, takže není třeba měřit hladinu vody, která odtéká z rybníka. SPA jsou platné pro úsek: obec Ostrožská Nová Ves. Majitelem a provozovatelem je obec Ostrožská Nová Ves.

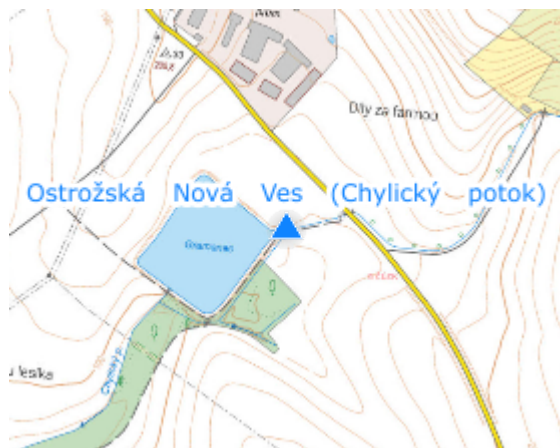
Číslo hydrologického pořadí: 4-13-02-009

Provozovatel stanice: obec Ostrožská Nová Ves




Příjemci varovných SMS zpráv:

Starosta obce Ostrožská N.V. Ing. Pavel Botek
Místostarosta obce Ostrožská N.V. Ing. Jaroslava Bedřichová

Poznámka:



Stupně povodňové aktivity (cm)

I.SPA	bdělost		50
II.SPA	pohotovost		70
III.SPA	ohrožení		90

Četnost hlášení SPA

I.SPA	min. 1x denně
II.SPA	4x min.
III.SPA	každé 3 hodiny

Vodočetná lať: ANO

Přenos dat: ANO

SMS: ANO

Centrum automatického sběru dat: <http://www.hladiny.cz/>

Naměřená data jsou dostupná na: <https://hladiny.cz/hladiny/index.php?ca=188&cs=50062>

export evidenčního listu: 04.12.2024 09:22

Veškerá uváděná data jsou bez právní záruky.