

EVIDENČNÍ LIST HLÁSNÉHO PROFILU

OSTROVAČICE (ŘÍČANSKÝ P.)

KATEGORIE:

C

Tok: Říčanský p.
Stanice: Ostrovačice (Říčanský p.)
GPS: 49.2090347°N, 16.4090614°E
Obec: Ostrovačice
ORP: Rosice
Kraj: Jihomoravský



Hlásný profil kategorie C ve správě městyse Ostrovačice. Profil je umístěn na mostní konstrukci u domu č. p. 23. Profil je vybaven automatickým přenosem dat s možností zaslání varovných SMS a vodočetnou laťí.




Číslo hydrologického pořadí: 4-15-03-009

Provozovatel stanice: Městys Ostrovačice

Poznámka:



Stupně povodňové aktivity (cm)

I.SPA	bdělost		130
II.SPA	pohotovost		170
III.SPA	ohrožení		190

Četnost hlášení SPA

I.SPA	min 1 x denně
II.SPA	min 3 x denně
III.SPA	každé 3 hodiny

Vodočetná lať: ANO

Přenos dat: ANO

SMS: ANO

Naměřená data jsou dostupná na: <https://hladiny-vox.pwsplus.eu/Senzors/Details/20148>