

# EVIDENČNÍ LIST HLÁSNÉHO PROFILU

## OSTROV (VRANEČSKÝ POTOK)

KATEGORIE:

**C**

**Tok:** Vranečský potok  
**Stanice:** Ostrov (Vranečský potok)  
**GPS:** 49.61383°N, 14.01720°E  
**Obec:** Ostrov  
**ORP:** Příbram  
**Kraj:** Středočeský



Hlásný profil kat. C je ve správě obce. Umístěn je na mostním objektu na parcele 193.




**Číslo hydrologického pořadí:** 1-08-04-049

**Provozovatel stanice:** Obec Ostrov

**Poznámka:**



### Stupně povodňové aktivity (cm)

I.SPA	bdělost		60
II.SPA	pohotovost		70
III.SPA	ohrožení		90

### Četnost hlášení SPA

I.SPA	1x denně
II.SPA	4x denně
III.SPA	každé 3 h

**Vodočetná lať:** ANO

**Přenos dat:** ANO

**SMS:** ANO

**Naměřená data jsou dostupná na:** <https://www.envimonitoring.cz/cz/#lvs#graph#50283#H-Ostrov>

export evidenčního listu: 12.04.2025 18:13

Veškerá uváděná data jsou bez právní záruky.