

# EVIDENČNÍ LIST HLÁSNÉHO PROFILU

**OSTROV NAD OSLAVOU - KOTLASY (BOHDALOVSKÝ POTOK)**

KATEGORIE:

**C**

**Tok:** Bohdalovský potok  
**Stanice:** Ostrov nad Oslavou - Kotlasy (Bohdalovský potok)  
**GPS:** 49.494014°N, 15.971911°E  
**Obec:** Ostrov nad Oslavou  
**ORP:** Žďár nad Sázavou  
**Kraj:** Vysočina



Hlásný profil kat. C se nachází ve východní části obce Kotlasy na odtoku z VD Ostrov nad Oslavou na pravé břehové hraně. Jedná se o manometrickou sondu, doplněnou vodočetnou laťí a vybavenou automatickým odesláním dat a zasláním varovných SMS. SPA jsou platné pro úsek: Ostrov nad Oslavou a Radostín nad Oslavou. Majitelem a provozovatelem profilu je město Žďár nad Sázavou.



**Číslo hydrologického pořadí: 4-16-02-0100-0-00**

**Provozovatel stanice: Město Žďár nad Sázavou**

**Příjemci varovných SMS zpráv:**

Starosta obce Ostrov nad Oslavou

Místostarosta obce Ostrov nad Oslavou




Starosta města Žďár nad Sázavou

Krizové řízení Žďár nad Sázavou

**Poznámka:**

Městys Ostrov nad Oslavou o vzniklých situacích dále informuje obec Radostín nad Oslavou a dále ORP Žďár nad Sázavou.

## Stupně povodňové aktivity (cm)

I.SPA	bdělost		130
II.SPA	pohotovost		160
III.SPA	ohrožení		200

## Četnost hlášení SPA

I.SPA	min. 1x denně
II.SPA	min. 2x denně
III.SPA	min. 3x denně

**Vodočetná lať: ANO**

**Přenos dat: ANO**

**SMS: ANO**

**Centrum automatického sběru dat: <http://www.envimonitoring.cz>**

**Naměřená data jsou dostupná na:**

**<https://www.envimonitoring.cz/cz/#lvs#graph#50231#H-Ostrov-n-Oslavo>**