

# EVIDENČNÍ LIST HLÁSNÉHO PROFILU

## OSTROV NAD OSLAVOU (BOHDALOVSKÝ POTOK)

KATEGORIE:

**C**

**Tok:** Bohdalovský potok  
**Stanice:** Ostrov nad Oslavou (Bohdalovský potok)  
**GPS:** 49.487684°N, 15.987321°E  
**Obec:** Ostrov nad Oslavou  
**ORP:** Žďár nad Sázavou  
**Kraj:** Vysočina



Hlásný profil kat. C se nachází v jihozápadní části městyse Ostrov nad Oslavou na mostě silnice č. II/354 u č. p. 134. Hlásný profil není vybaven automatickým přenosem dat, SPA jsou vyznačeny barevně - SPA se odčítají od horní hrany mostovky. Majitelem a provozovatelem profilu je městys Ostrov nad Oslavou.




**Číslo hydrologického pořadí: 4-16-02-0100-0-00**

**Provozovatel stanice: městys Ostrov nad Oslavou**

**Poznámka:**



### Stupně povodňové aktivity (cm)

I.SPA	bdělost		45
II.SPA	pohotovost		10
III.SPA	ohrožení		5

### Četnost hlášení SPA

I.SPA	min. 1x denně
II.SPA	min. 2x denně
III.SPA	min. 3x denně

**Vodočetná lať: NE**

**Přenos dat: NE**

**SMS: NE**

export evidenčního listu: 22.07.2024 16:35

Veškerá uváděná data jsou bez právní záruky.