

EVIDENČNÍ LIST HLÁSNÉHO PROFILU

OSTŘETÍN (ZADNÍ LODRANTKA)

KATEGORIE:

C

Tok: Zadní Lodrantka
Stanice: Ostřetín (Zadní Lodrantka)
GPS: 50.0473°N, 16.0205°E
Obec: Ostřetín
ORP: Holice
Kraj: Pardubický



Ultrazvuková sonda pro měření stavu hladin bude instalována pod mostní konstrukcí na parcele 530/3, která patří obci. Dochází zde velmi často k rozlité vody z koryta a následnému zaplavení území. Profil monitoruje obec Ostřetín.

Číslo hydrologického pořadí: 1-03-02-083/1

Provozovatel stanice: Obec Ostřetín

Příjemci varovných SMS zpráv:

Předseda povodňové komise Miloš Vlasák

místostarosta obce




velitel SDH

obec Holice

Poznámka:



Stupně povodňové aktivity (cm)

| | | | |
|---------|------------|---|-----|
| I.SPA | bdělost |  | 70 |
| II.SPA | pohotovost |  | 110 |
| III.SPA | ohrožení |  | 130 |

Četnost hlášení SPA

| | |
|---------|----------------|
| I.SPA | min. 1x denně |
| II.SPA | min. 4x denně |
| III.SPA | každé 3 hodiny |

Vodočetná lať: ANO

Přenos dat: ANO

SMS: ANO

Centrum automatického sběru dat: <http://www.hladiny.cz/>

Naměřená data jsou dostupná na: <https://www.hladiny.cz/hladiny/index.php?ca=195&cs=50058>