

# EVIDENČNÍ LIST HLÁSNÉHO PROFILU

**OSTRAVICE (STŘÍBRNÍK)**

KATEGORIE:

**C**

**Tok:** Stříbrník  
**Stanice:** Ostravice (Stříbrník)  
**GPS:** 49.54419°N, 18.37776°E  
**Obec:** Ostravice  
**ORP:** Frýdlant nad Ostravicí  
**Kraj:** Moravskoslezský



Hladinoměrné čidlo se nachází na silničním mostu přes tok Stříbrník, severozápadně od centra obce Ostravice. Profil je vybaven automatickým přenosem dat s možností zasílání varovných sms zpráv. Správcem a provozovatelem hladinoměru je obec Ostravice. Obec dále varuje město Frýdlant nad Ostravicí a příslušné ORP Frýdlant nad Ostravicí.

**Číslo hydrologického pořadí: 2-03-01-018**

**Provozovatel stanice: Obec Ostravice**




**Příjemci varovných SMS zpráv:**

starosta obce

**Poznámka:**



## Stupně povodňové aktivity (cm)

|         |            |   |     |
|---------|------------|---|-----|
| I.SPA   | bdělost    |  | 70  |
| II.SPA  | pohotovost |  | 100 |
| III.SPA | ohrožení   |  | 130 |

## Četnost hlášení SPA

|         |             |
|---------|-------------|
| I.SPA   | 1x denně    |
| II.SPA  | 4x denně    |
| III.SPA | 3 h hlášení |

**Vodočetná lať: ANO**

**Přenos dat: ANO**

**SMS: ANO**

**Centrum automatického sběru dat: <http://www.hladiny.cz>**

**Naměřená data jsou dostupná na: <https://hladiny.cz/cz/#lvs#graph#42514#Ostravice-H>**