

EVIDENČNÍ LIST HLÁSNÉHO PROFILU

OSTRAVA - RADVANICE (PODLESKÝ POTOK)

KATEGORIE:

C

Tok: Podleský potok
Stanice: Ostrava - Radvanice (Podleský potok)
GPS: 49.798646°N, 18.362827°E
Obec: Ostrava-Bartovice
ORP: Ostrava
Kraj: Moravskoslezský

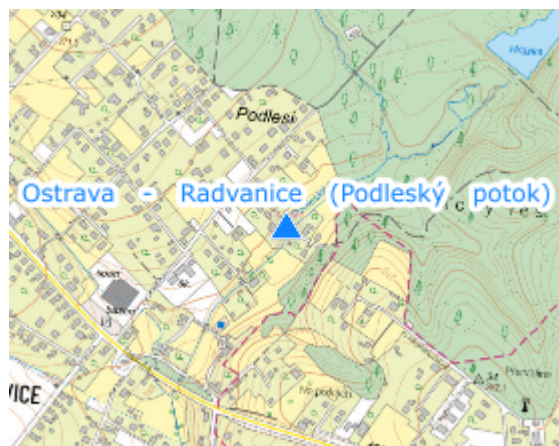


Hlásný profil kat. C se nachází ve východní části městského obvodu Bartovice na mostě ulice U Pramenů. Profil je vybaven hladinoměrným čidlem s automatickým odesláním naměřených dat. Provozovatelem je městský obvod Radvanice a Bartovice.




Číslo hydrologického pořadí: 2-03-01-0790-0-00

Provozovatel stanice: Městský obvod Radvanice a Bartovice

Poznámka:



Stupně povodňové aktivity (cm)

I.SPA	bdělost		50
II.SPA	pohotovost		70
III.SPA	ohrožení		90

Četnost hlášení SPA

I.SPA	min. 1x denně
II.SPA	min. 2x denně
III.SPA	min. 3x denně

Vodočetná lať: ANO

Přenos dat: NE

SMS: NE

Centrum automatického sběru dat: <https://www.hladiny.cz/cz>

Naměřená data jsou dostupná na: <https://www.hladiny.cz/cz/#lvs#graph#42639#Radvanice-H>

export evidenčního listu: 21.11.2024 20:19

Veškerá uváděná data jsou bez právní záruky.