

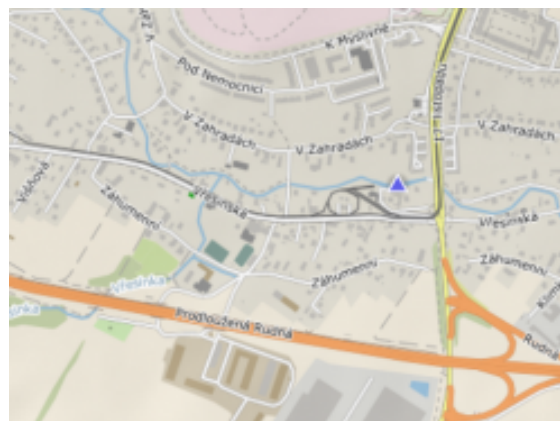
EVIDENČNÍ LIST HLÁSNÉHO PROFILU

OSTRAVA - PORUBA - VAKOVÝ JEZ (PORUBKA)

KATEGORIE:

C

Tok: Porubka
Stanice: Ostrava - Poruba - vakový jez (Porubka)
GPS: 49.82282°N, 18.15948°E
Obec: Ostrava
ORP: Ostrava
Kraj: Moravskoslezský



Hlásný profil kat. C se nachází u vakového jezu (pohyblivá hradící konstrukce z pryžotextilního vaku naplněného vodou, který je připevněn k betonové konstrukci spodní stavby jezu). Profil je vybaven vodočetnou latí a hladinoměrem s automatickým přenosem dat (dostupným pouze pro VHD Povodí Odry, státní podnik). Jednotlivé SPA slouží pouze pro potřeby manipulace na vakovém jezu a ne pro vyhlásování SPA na VT Porubka. Provozovatelem stanice je Povodí Odry, státní podnik.

Číslo hydrologického pořadí: 2-01-01-1591-0-00

Provozovatel stanice: Povodí Odry, státní podnik



Poznámka:

Jednotlivé SPA slouží pouze pro potřeby manipulace na vakovém jezu a ne pro vyhlásování SPA na VT Porubka.

Pro manipulaci na vakuovém jezu jsou stanoveny SPA v metrech nad mořem: I. SPA - 223,32 m n. m. II. SPA - 223,72 m n. m. III. SPA - 224,19 m n. m. Tyto hodnoty odpovídají odečtu na vodočetné lati: I. SPA - 117 cm II. SPA - 157 cm III. SPA - 204 cm



Stupně povodňové aktivity (cm)

I.SPA	bdělost		117
II.SPA	pohotovost		157
III.SPA	ohrožení		204

Četnost hlášení SPA

I.SPA	1x denně
II.SPA	2x denně
III.SPA	3x denně

Vodočetná lat: ANO

Přenos dat: ANO

SMS: NE