

EVIDENČNÍ LIST HLÁSNÉHO PROFILU

OSTRAVA - PORUBA (PLESENSKÝ POTOK)

KATEGORIE:

C

Tok: Plesenský potok
Stanice: Ostrava - Poruba (Plesenský potok)
GPS: 49.849597°N, 18.169923°E
Obec: Ostrava-Poruba
ORP: Ostrava
Kraj: Moravskoslezský

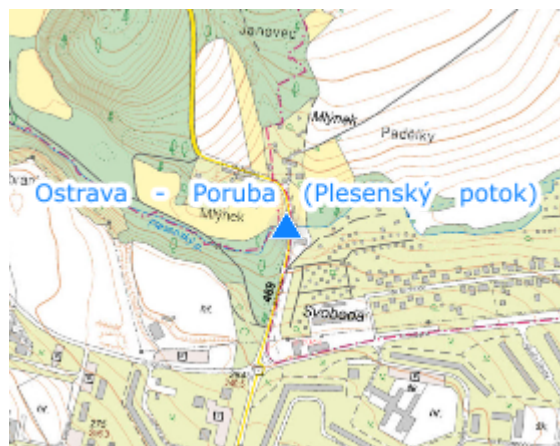


Hlásný profil kat. C se nachází v severní části městského obvodu Ostrava - Poruba na mostě ulice 17. listopadu. Profil nemá automatické čidlo. Provozovatelem je městský obvod Ostrava - Poruba.




Číslo hydrologického pořadí: 2-02-03-0260-0-00

Provozovatel stanice: Městský obvod Ostrava - Poruba

Poznámka:



Stupně povodňové aktivity (cm)

I.SPA	bdělost		50
II.SPA	pohotovost		70
III.SPA	ohrožení		90

Četnost hlášení SPA

I.SPA	min. 1x denně
II.SPA	min. 2x denně
III.SPA	min. 3x denně

Vodočetná lať: ANO

Přenos dat: NE

SMS: NE

export evidenčního listu: 21.11.2024 20:58

Veškerá uváděná data jsou bez právní záruky.