

EVIDENČNÍ LIST HLÁSNÉHO PROFILU

OSTRAVA - PETŘKOVICE (LESNÍ POTOK)

KATEGORIE:

C

Tok: Lesní potok
Stanice: Ostrava - Petřkovice (Lesní potok)
GPS: 49.876105°N, 18.253992°E
Obec: Ostrava-Petřkovice
ORP: Ostrava
Kraj: Moravskoslezský

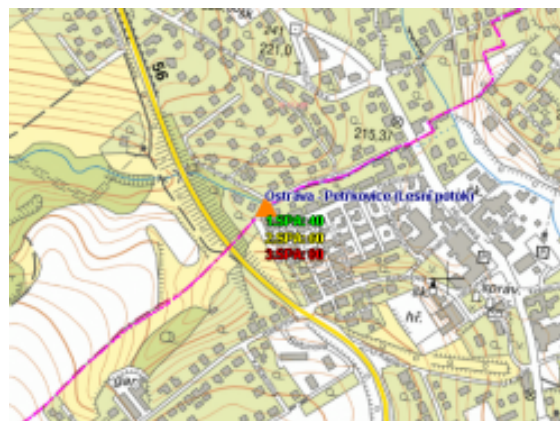
Hlásný profil kat. C se nachází v severozápadní části Ostrava - Petřkovice u lávky spojující ulice Hraniční a Ryšlinkova. Profil nemá automatické čidlo. Provozovatelem je město Ostrava.

Číslo hydrologického pořadí: 2-02-04-0020-0-00




Provozovatel stanice: Město Ostrava

Poznámka:

Lesní potok je pouze místní název, označení vodního toku na CEVT je PP Ludgeřovického potoka v km 1,95.



Stupně povodňové aktivity (cm)

I.SPA	bdělost		40
II.SPA	pohotovost		60
III.SPA	ohrožení		80

Četnost hlášení SPA

I.SPA	min. 1x denně
II.SPA	min. 2x denně
III.SPA	min. 3x denně

Vodočetná lať: ANO

Přenos dat: NE

SMS: NE