

EVIDENČNÍ LIST HLÁSNÉHO PROFILU

OSTRAVA - NOVÁ BĚLÁ (MITROVICKÝ POTOK)

KATEGORIE:

C

Tok: Mitrovický potok
Stanice: Ostrava - Nová Bělá (Mitrovický potok)
GPS: 49.745905°N, 18.271544°E
Obec: Ostrava-Nová Bělá
ORP: Ostrava
Kraj: Moravskoslezský



Hlásný profil kat. C se nachází ve východní části městského obvodu Ostrava - Nová Bělá na mostě ulice Mitrovická. Profil nemá automatické čidlo. Provozovatelem je městský obvod Ostrava - Nová Bělá.




Číslo hydrologického pořadí: 2-03-01-0610-0-00

Provozovatel stanice: Městský obvod Ostrava - Nová Bělá

Poznámka:



Stupně povodňové aktivity (cm)

I.SPA	bdělost		50
II.SPA	pohotovost		80
III.SPA	ohrožení		100

Četnost hlášení SPA

I.SPA	min. 1x denně
II.SPA	min. 2x denně
III.SPA	min. 3x denně

Vodočetná lať: ANO

Přenos dat: NE

SMS: NE

export evidenčního listu: 22.07.2024 17:35

Veškerá uváděná data jsou bez právní záruky.