

EVIDENČNÍ LIST HLÁSNÉHO PROFILU

OSTRAVA - HRABOVÁ (ZYF)

KATEGORIE:

C

Tok: Zyf
Stanice: Ostrava - Hrabová (Zyf)
GPS: 49.776820°N, 18.262355°E
Obec: Ostrava-Hrabová
ORP: Ostrava
Kraj: Moravskoslezský



Hlásný profil kat. C se nachází v severozápadní části Ostrava - Hrabová na vtokovém objektu do zatrubnění u areálu firmy Hraboss. Profil nemá automatické čidlo. Provozovatelem je město Ostrava.




Číslo hydrologického pořadí: 2-03-01-0610-0-00

Provozovatel stanice: Město Ostrava

Poznámka:



Stupně povodňové aktivity (cm)

| | | | |
|---------|------------|---|-----|
| I.SPA | bdělost |  | 60 |
| II.SPA | pohotovost |  | 100 |
| III.SPA | ohrožení |  | 160 |

Četnost hlášení SPA

| | |
|---------|---------------|
| I.SPA | min. 1x denně |
| II.SPA | min. 2x denně |
| III.SPA | min. 3x denně |

Vodočetná lať: ANO

Přenos dat: NE

SMS: NE

export evidenčního listu: 22.07.2024 17:37

Veškerá uváděná data jsou bez právní záruky.