

# EVIDENČNÍ LIST HLÁSNÉHO PROFILU

**OSTRAVA - HRABOVÁ (ŠIDLOVICKÝ POTOK)**

KATEGORIE:

**C**

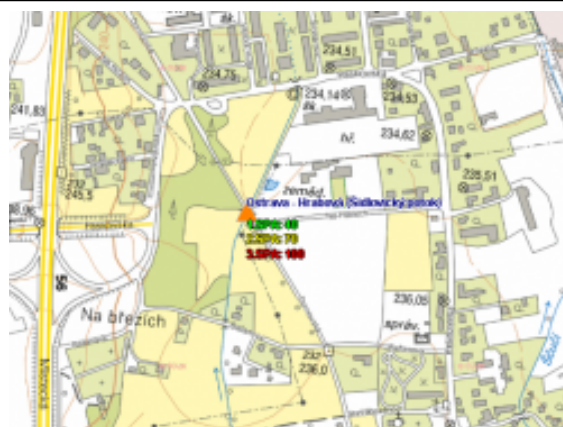
**Tok:** Šidlovický potok  
**Stanice:** Ostrava - Hrabová (Šidlovický potok)  
**GPS:** 49.777281°N, 18.276381°E  
**Obec:** Ostrava-Hrabová  
**ORP:** Ostrava  
**Kraj:** Moravskoslezský

Hlásný profil kat. C se nachází v městském obvodu Ostrava - Hrabová na mostě ulice Domovská u Základní školy. Profil nemá automatické čidlo. Provozovatelem je město Ostrava.



**Číslo hydrologického pořadí: 2-03-01-0610-0-00**

**Provozovatel stanice: Město Ostrava**

**Poznámka:**



## Stupně povodňové aktivity (cm)

I.SPA	bdělost		40
II.SPA	pohotovost		70
III.SPA	ohrožení		100

## Četnost hlášení SPA

I.SPA	min. 1 x denně
II.SPA	min. 2x denně
III.SPA	min. 3x denně

**Vodočetná lať: ANO**

**Přenos dat: NE**

**SMS: NE**

export evidenčního listu: 05.04.2025 04:42

Veškerá uváděná data jsou bez právní záruky.