

EVIDENČNÍ LIST HLÁSNÉHO PROFILU

OPOČNO (ZLATÝ POTOK)

KATEGORIE:

C

Tok: Zlatý potok
Stanice: Opočno (Zlatý potok)
GPS: 50.26674°N, 16.10983°E
Obec: Opočno
ORP: Dobruška
Kraj: Královehradecký



Hladinoměrná stanice Opočno se nachází na přemostění přes Zlatý potok, ulice Hradecká. Profil monitoruje hlídková služba města, dále je profil vybaven automatickým přenosem dat s možností zasílání varovných sms zpráv. Město dále varuje město České Meziříčí, které se nachází na toku Zlatý potok pod městem a ORP Dobruška.

Číslo hydrologického pořadí: 1-02-03-0320-0-00
Nejvyšší zaznamenaný stav: 225cm (30.03.2014)

Provozovatel stanice: Město Opočno

Příjemci varovných SMS zpráv:




Starosta města Opočno

Členové povodňové komise

Poznámka:



Stupně povodňové aktivity (cm)

I.SPA	bdělost		130
II.SPA	pohotovost		150
III.SPA	ohrožení		180

Četnost hlášení SPA

I.SPA	1x denně
II.SPA	4x denně
III.SPA	3 h hlášení

Vodočetná lať: ANO

Přenos dat: ANO

SMS: ANO

Centrum automatického sběru dat: www.edpp.cz

Naměřená data jsou dostupná na: <https://www.edpp.cz/zarizeni/opocno-zlaty-potok->