

EVIDENČNÍ LIST HLÁSNÉHO PROFILU

OPATOVICE ZA STAVIDLEM (OPATOVICKÝ KANÁL)

KATEGORIE:

C

Tok: Opatovický kanál
Stanice: Opatovice za stavidlem (Opatovický kanál)
GPS: 50.154322°N, 15.794724°E
Obec: Opatovice nad Labem
ORP: Pardubice
Kraj: Pardubický



Hlásný profil kat. C je umístěn v severovýchodní části obce Opatovice nad Labem za stavidlem na Opatovickém kanále. Vodočet slouží primárně pro manipulaci na stavidle. Majitelem a provozovatelem je obec Opatovice nad Labem.




Číslo hydrologického pořadí: 1-03-04-0630-0-20

Provozovatel stanice: obec Opatovice nad Labem

Poznámka:



Stupně povodňové aktivity (cm)

I.SPA	bdělost		160
II.SPA	pohotovost		220
III.SPA	ohrožení		260

Četnost hlášení SPA

I.SPA	1x denně
II.SPA	4x denně
III.SPA	3 hod hlášení

Vodočetná lať: ANO

Přenos dat: NE

SMS: NE