

# EVIDENČNÍ LIST HLÁSNÉHO PROFILU

## OPATOVICE (KLEJNÁRKA)

KATEGORIE:

C

**Tok:** Klejnárka  
**Stanice:** Opatovice (Klejnárka)  
**GPS:** 49.82542°N, 15.35008°E  
**Obec:** Opatovice  
**ORP:** Čáslav  
**Kraj:** Středočeský



Vodočetná lať je umístěna pod mostkem přes Klejnárku v Opatovicích (část obce Zbýšov). Hlásný profil provozuje obec Močovice. Profil monitoruje hlídková služba obcí Močovice a Krchleby.

**Číslo hydrologického pořadí: 1-04-01-004**

**Provozovatel stanice: Obec Močovice**

**Příjemci varovných SMS zpráv:**




starosta obce Močovice	Ing. Milan Kos
předseda PK obce Krchleby	Bc. Bohumila Jeřichová

**Poznámka:**

Vzhledem k umístění profilu, kdy plocha povodí závěrového profilu Klejnárky v Opatovicích činí 17,5 % plochy povodí profilu Klejnárky v Chedrbí, je třeba při povodňových situacích na toku sledovat i situaci v povodí Senetínského, Vranidolského a Paběnického potoka, které jsou významnými přítoky Klejnárky, do které ústí až pod sledovaným profilem v Opatovicích.



### Stupně povodňové aktivity (cm)

I.SPA	bdělost		40
II.SPA	pohotovost		60
III.SPA	ohrožení		90

### Četnost hlášení SPA

I.SPA	min. 1 x denně
II.SPA	min. 4 x denně
III.SPA	každé 3 hodiny

**Vodočetná lať: ANO**  
**Přenos dat: NE**  
**SMS: NE**