

EVIDENČNÍ LIST HLÁSNÉHO PROFILU

OPATOV (TŘEBOVKA)

KATEGORIE:

C

Tok: Třebovka
Stanice: Opatov (Třebovka)
GPS: 49.82778°N, 16.50281°E
Obec: Opatov
ORP: Svitavy
Kraj: Pardubický kraj



Hlásný profil kategorie C Opatov (Třebovka) je umístěný na levém břehu řeky Třebovky v obci Opatov (poblíž č.p. 123). Provozovatelem této hladinoměrné stanice je obec Opatov.




Číslo hydrologického pořadí:

Provozovatel stanice: Obec Opatov

Poznámka:



Stupně povodňové aktivity (cm)

I.SPA	bdělost		40
II.SPA	pohotovost		50
III.SPA	ohrožení		60

Četnost hlášení SPA

I.SPA	min. 1x denně
II.SPA	min. 2x denně
III.SPA	min. 3x denně

Vodočetná lať: ANO

Přenos dat: NE

SMS: NE