

# EVIDENČNÍ LIST HLÁSNÉHO PROFILU

**ONDRÁŠOV - MORAVSKÝ BEROUN (BYSTŘICE)**

KATEGORIE:

**C**

**Tok:** Bystřice  
**Stanice:** Ondrášov - Moravský Beroun (Bystřice)  
**GPS:** 49.7964°N, 17.4242°E  
**Obec:** Moravský Beroun  
**ORP:** Šternberk  
**Kraj:** Olomoucký

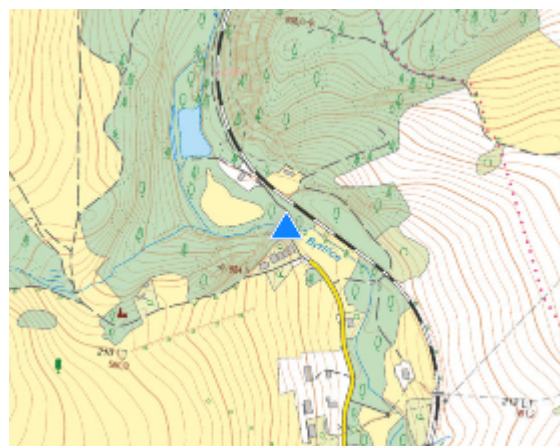


Hlásný profil kat. C Ondrášov - Moravský Beroun, Bystřice se nachází na mostku u č. p. 5 a 6 (ř. km 44,19). Jedná se o hladinoměrné čidlo s automatickým přenosem dat a zasíláním varovných sms. Provozovatelem profilu je město Moravský Beroun.




**Číslo hydrologického pořadí: 4-10-03-092**  
**Nejvyšší zaznamenaný stav: 76cm** (01.01.1970)

**Provozovatel stanice: Město Moravský Beroun**

**Poznámka:**



## Stupně povodňové aktivity (cm)

I.SPA	bdělost		80
II.SPA	pohotovost		100
III.SPA	ohrožení		110

## Četnost hlášení SPA

I.SPA	1x denně
II.SPA	4x denně
III.SPA	3h hlášení

**Vodočetná lať: NE**

**Přenos dat: ANO**

**SMS: ANO**

**Naměřená data jsou dostupná na: <https://hladiny.cz/cz/#lvs#graph#23878#Ondrasov>**