

# EVIDENČNÍ LIST HLÁSNÉHO PROFILU

**OLŠANY U PROSTĚJOVA (BLATA)**

KATEGORIE:

**C**

**Tok:** Blata  
**Stanice:** Olšany u Prostějova (Blata)  
**GPS:** 49.53832°N, 17.17059°E  
**Obec:** Olšany u Prostějova  
**ORP:** Prostějov  
**Kraj:** Olomoucký



Hlásný profil se nachází na severovýchodě obce, na silničním mostě v obecní části Karlov. Jedná se o profil kategorie C, provozovatelem profilu je obec Olšany u Prostějova.




**Číslo hydrologického pořadí: 4-12-01-020/2**

**Provozovatel stanice: obec Olšany u Prostějova**

**Poznámka:**



## Stupně povodňové aktivity (cm)

I.SPA	bdělost		145
II.SPA	pohotovost		170
III.SPA	ohrožení		200

## Četnost hlášení SPA

I.SPA	min. 2x denně
II.SPA	3x denně
III.SPA	po 3 hodinách

**Vodočetná lať: ANO**

**Přenos dat: ANO**

**SMS: ANO**

**Naměřená data jsou dostupná na: <https://www.povodnovyportal.cz/admin/cidla/detail/117>**