

# EVIDENČNÍ LIST HLÁSNÉHO PROFILU

## OLIVĚTÍN (STĚNAVA)

KATEGORIE:

C

**Tok:** Stěnova  
**Stanice:** Olivětín (Stěnova)  
**GPS:** 50.6015750°N, 16.3323883°E  
**Obec:** Broumov  
**ORP:** Broumov  
**Kraj:** Královéhradecký



Automatické hladinoměrné čidlo s dálkovým přenosem dat je umístěno v Broumovské městské části Olivětín na mostní konstrukci přes řeku Stěnavu u č. p. 64. Vodočetná lať se nachází na přilehlé břehové zdi. Hlásný profil je ve správě města Broumov.




Číslo hydrologického pořadí: **2-04-03-014**

Provozovatel stanice: **SO ORP Broumov**

Poznámka:



### Stupně povodňové aktivity (cm)

I.SPA	bdělost		135
II.SPA	pohotovost		185
III.SPA	ohrožení		235

### Četnost hlášení SPA

I.SPA	min. 1x denně
II.SPA	min. 4x denně
III.SPA	každé 3 hodiny

Vodočetná lať: **ANO**

Přenos dat: **ANO**

SMS: **ANO**

Centrum automatického sběru dat: <https://cidla.mopos.cz/>

Naměřená data jsou dostupná na: <https://cidla.mopos.cz/regions/1/>