

EVIDENČNÍ LIST HLÁSNÉHO PROFILU

OLEŠNICE V ORLICKÝCH HORÁCH (OLEŠENKA)

KATEGORIE:

C

Tok: Olešenka
Stanice: Olešnice v Orlických horách (Olešenka)
GPS: 50.37209°N, 16.31123°E
Obec: Olešnice v Orlických horách
ORP: Dobruška
Kraj: Královéhradecký



Hlásný profil kat. C se nachází na mostu přes vodní tok Olešenku před základní školou (čp. 120) a je vybaven vodočetnou laťí.




Číslo hydrologického pořadí: 1-01-03-0420-0-00

Provozovatel stanice: Obec Olešnice v Orlických horách

Poznámka:



Stupně povodňové aktivity (cm)

I.SPA	bdělost		30
II.SPA	pohotovost		40
III.SPA	ohrožení		55

Četnost hlášení SPA

I.SPA	1x denně
II.SPA	4x denně
III.SPA	3h hlášení

Vodočetná lať: NE

Přenos dat: NE

SMS: NE