

EVIDENČNÍ LIST HLÁSNÉHO PROFILU

OLEKSOVICE (SKALIČKA)

KATEGORIE:

C

Tok: Skalička
Stanice: Oleksovice (Skalička)
GPS: 48.9049040°N, 16.2522526°E
Obec: Oleksovice
ORP: Znojmo
Kraj: Jihomoravský



Hlásný profil kat. C, který se nachází na silničním mostě č. 3971-2 přes vodní tok Skalička v blízkosti fotbalového hřiště. Vodoměrná stanice je umístěna na povodní straně mostu. Hlásný profil je vybaven vodočetnou laťí a vodočetným čidlem s automatickým odesláním dat a SMS zpráv.

Číslo hydrologického pořadí: 4-14-03-042




Provozovatel stanice: Městys Oleksovice

Poznámka:

Platnost SPA pro úsek toku od hlásného profilu po ústí toku do recipientu Jevišovka.



Stupně povodňové aktivity (cm)

I.SPA	bdělost		90
II.SPA	pohotovost		110
III.SPA	ohrožení		145

Četnost hlášení SPA

I.SPA	30 min
II.SPA	30 min
III.SPA	30 min

Vodočetná lať: ANO

Přenos dat: ANO

SMS: ANO

Naměřená data jsou dostupná na:

<https://www.envimonitoring.cz/cz/#lvs#graph#50437#H-Oleskovice>