

EVIDENČNÍ LIST HLÁSNÉHO PROFILU

NYMBURK (LABE)

KATEGORIE:

B

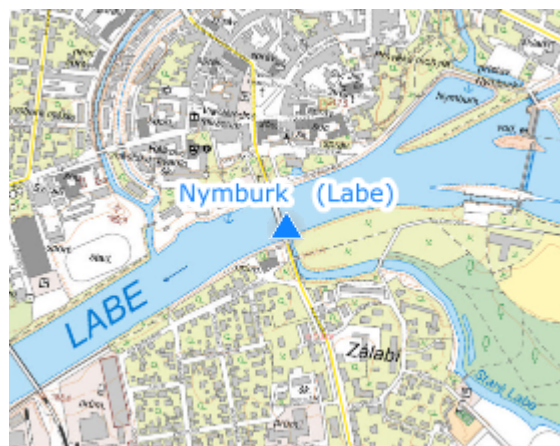
Tok: Labe
Stanice: Nymburk (Labe)
GPS: 50.18331°N, 15.04263°E
Obec: Nymburk
ORP: Nymburk
Kraj: Středočeský

Hlásný profil kat. B Nymburk (Labe) se nachází na levém břehu u silničního mostu ul. Kolínská. Provozovatelem je ČHMÚ Praha.





Číslo hydrologického pořadí: 1-04-05-0670

Provozovatel stanice: ČHMÚ Praha

Poznámka:



Stupně povodňové aktivity (cm)

I.SPA	bdělost		310
II.SPA	pohotovost		400
III.SPA	ohrožení		440
IV.SPA	extrémní ohrožení		449

Četnost hlášení SPA

I.SPA	min. 1x denně
II.SPA	min. 2x denně
III.SPA	min. 3x denně

Vodočetná lať: ANO

Přenos dat: ANO

SMS: NE

Naměřená data jsou dostupná na: <https://www.pla.cz/portal/sap/cz/PC/Mereni.aspx?id=63>

export evidenčního listu: 24.11.2024 05:35

Veškerá uváděná data jsou bez právní záruky.