

EVIDENČNÍ LIST HLÁSNÉHO PROFILU

NOVÝ BYDŽOV (CIDLINA); KAT. C

KATEGORIE:

C

Tok: Cidlina
Stanice: Nový Bydžov (Cidlina); kat. C
GPS: 50.2403239°N, 15.5015911°E
Obec: Nový Bydžov
ORP: Nový Bydžov
Kraj: Královéhradecký



Hladinoměrná stanice Nový Bydžov (Cidlina) se nachází na přemostění blízko č. p. 992. Profil monitoruje hlídková služba města, dále je profil vybaven automatickým přenosem dat s možností zaslání varovných sms zpráv. Město dále varuje obec Humberky, které se nachází na toku Cidlina pod městem a ORP Nový Bydžov.

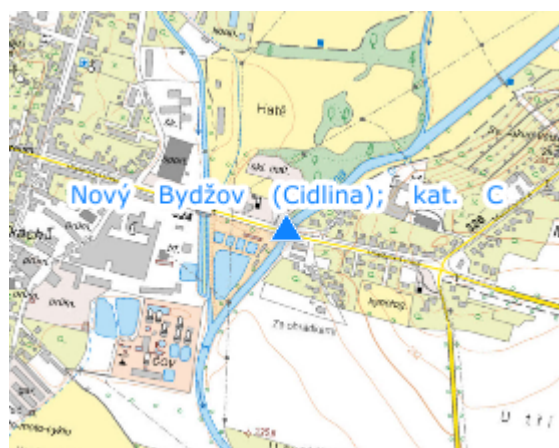
Číslo hydrologického pořadí: 1-04-02
Nejvyšší zaznamenaný stav: 170cm (10. 12. 2013)

Provozovatel stanice: LVS Nový Bydžov




Příjemci varovných SMS zpráv:

Vedoucí oddělení krizového řízení

Poznámka:



Stupně povodňové aktivity (cm)

I.SPA	bdělost		165
II.SPA	pohotovost		205
III.SPA	ohrožení		245

Četnost hlášení SPA

I.SPA	60 min
II.SPA	60 min
III.SPA	60 min

Vodočetná lať: ANO

Přenos dat: ANO

SMS: ANO

Centrum automatického sběru dat: www.hladiny.cz

Naměřená data jsou dostupná na: <https://www.hladiny.cz/hladiny/index.php?ca=113&cs=42598>

export evidenčního listu: 21.11.2024 20:38

Veškerá uváděná data jsou bez právní záruky.