

EVIDENČNÍ LIST HLÁSNÉHO PROFILU

NOVÉ VILÉMOVICE (LÁNSKÝ P.)

KATEGORIE:

C

Tok: Lánský potok
Stanice: Nové Vilémovice (Lánský p.)
GPS: 50.33175°N, 16.98518°E
Obec: Uhelná
ORP: Jeseník
Kraj: Olomoucký kraj



Hlásný profil kat. C se nachází v místní části Vilémovice u č.p. 70. Profil je osazen hladinoměrným čidlem s automatickým přenosem naměřených dat. Provozovatelem stanice je Obec Uhelná.




Číslo hydrologického pořadí: 2-04-04-0270-0-00

Provozovatel stanice: Obec Uhelná

Poznámka:



Stupně povodňové aktivity (cm)

I.SPA	bdělost		60
II.SPA	pohotovost		70
III.SPA	ohrožení		80

Četnost hlášení SPA

I.SPA	min. 1x denně
II.SPA	min. 2x denně
III.SPA	min. 3x denně

Vodočetná lať: NE

Přenos dat: ANO

SMS: ANO

Centrum automatického sběru dat: VOX

Naměřená data jsou dostupná na: <http://hladiny-vox.pwsplus.eu/Senzors/Details/24433>