

EVIDENČNÍ LIST HLÁSNÉHO PROFILU

NOVÁ VÉSKA (ČERNÝ POTOK)

KATEGORIE:

C

Tok: Černý potok
Stanice: Nová Véska (Černý potok)
GPS: 50.01697°N, 17.40308°E
Obec: Nová Véska
ORP: Bruntál
Kraj: Moravskoslezský



Hlásný profil kat. C, ve správě města Bruntál, který je nainstalovaný v rámci projektu "Protipovodňová opatření města Bruntál". Hladinoměr je umístěný na mostě přes Černý potok zhruba 5 km protiproudě od města Bruntál. Most je součástí komunikace směřující od obce Nová Véska směrem na Rudnou pod Pradědem. Senzor je přichycen k horní hraně mostovky




Číslo hydrologického pořadí: 1-02-01-001

Provozovatel stanice: město Bruntál

Poznámka:



Stupně povodňové aktivity (cm)

I.SPA	bdělost		140
II.SPA	pohotovost		170
III.SPA	ohrožení		200

Četnost hlášení SPA

I.SPA	min. 1x denně
II.SPA	min. 2x denně
III.SPA	min. 3x denně

Vodočetná lať: ANO

Přenos dat: ANO

SMS: ANO

Naměřená data jsou dostupná na: <https://hladiny.cz/cz/#lvs#graph#50489#H-Nova-Veska>

export evidenčního listu: 21.11.2024 21:27

Veškerá uváděná data jsou bez právní záruky.