

EVIDENČNÍ LIST HLÁSNÉHO PROFILU

NOSÁLOVICE (DRNŮVKA)

KATEGORIE:

C

Tok: Drnůvka
Stanice: Nosálovice (Drnůvka)
GPS: 49.27337°N, 16.97992°E
Obec: Vyškov
ORP: Vyškov
Kraj: Jihomoravský



Hlásný profil kat. C je umístěn v části města Vyškov-Nosálovice na ulici Nosálovská na silničním mostu č. 379332. Platnost SPA pro úsek toku: město Vyškov a obce níže po toku. Provozovatelem hladinoměru je město Vyškov.

Číslo hydrologického pořadí: 4-12-02-016

Provozovatel stanice: Město Vyškov

Příjemci varovných SMS zpráv:

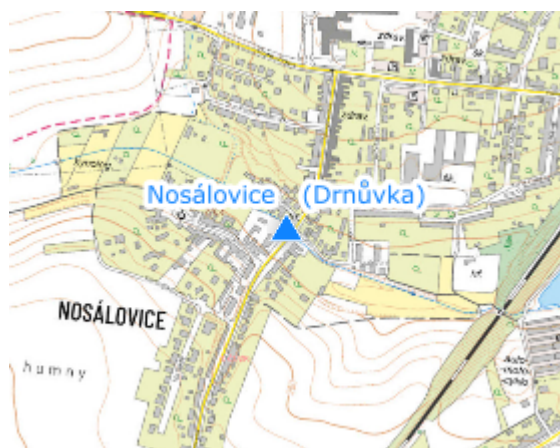
Vedoucí OŽP

Referent OŽP



Velitel SDH

Poznámka:

Město Vyškov předává informace o situaci obcím níže po toku.



Stupně povodňové aktivity (cm)

I.SPA	bdělost		85
II.SPA	pohotovost		100
III.SPA	ohrožení		120

Četnost hlášení SPA

I.SPA	min. 1x denně
II.SPA	min. 4x denně
III.SPA	každé 3 hodiny

Vodočetná lať: ANO

Přenos dat: ANO

SMS: ANO

Centrum automatického sběru dat: <http://www.hladiny.cz>

Naměřená data jsou dostupná na: <https://hladiny.cz/cz/#lvs#graph#50251#Nosalovice-H>