

# EVIDENČNÍ LIST HLÁSNÉHO PROFILU

## NIŽBOR (BEROUNKA)

KATEGORIE:

C

**Tok:** Berounka  
**Stanice:** Nižbor (Berounka)  
**GPS:** 50.0013°N, 14.0025°E  
**Obec:** Nižbor  
**ORP:** Beroun  
**Kraj:** Středočeský



Hlásný profil kat. C je umístěn v Nižboru na silničním mostu na komunikaci č. 23617 v ř. km 43,0 vodního toku Berounka. Profil je vybaven automatickým přenosem dat s možností zasílání varovných sms zpráv a monitoruje jej hlídková služba obce Hýskov. Obec dále varuje město Beroun, které se nachází níže na toku a také informuje příslušné ORP (Beroun). Provozovatelem hladinoměru je obec Hýskov.

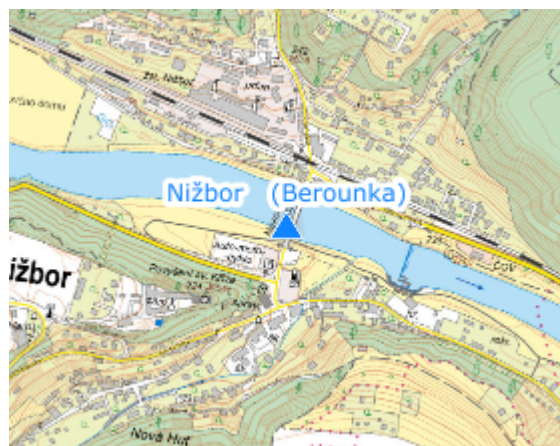
Číslo hydrologického pořadí: 1-11-03-062

Provozovatel stanice: **Obec Hýskov**



Příjemci varovných SMS zpráv:

Předseda PK	Starosta obce
Místopředseda PK	Místostarosta obce

Poznámka:



### Stupně povodňové aktivity (cm)

I.SPA	bdělost		200
II.SPA	pohotovost		240
III.SPA	ohrožení		280

### Četnost hlášení SPA

I.SPA	1x denně
II.SPA	4x denně
III.SPA	3 hod hlášení

Vodočetná lať: **NE**

Přenos dat: **ANO**

SMS: **ANO**

Centrum automatického sběru dat: <http://www.hladiny.cz>

Naměřená data jsou dostupná na: <https://www.hladiny.cz/cz/#lvs#graph#50168#Nizbor-H>