

# EVIDENČNÍ LIST HLÁSNÉHO PROFILU

## NEZDENICE (OLŠAVA)

KATEGORIE:

**C**

**Tok:** Olšava  
**Stanice:** Nezdenice (Olšava)  
**GPS:** 49.018425°N, 17.753533°E  
**Obec:** Nezdenice  
**ORP:** Uherský Brod  
**Kraj:** Zlínský

Hlásný profil kat. C se nachází na silničním mostě v obci Nezdenice. Profil je osazen ultrazvukovým bezkontaktním hladinovým čidlem s automatickým přenosem naměřených dat a možností zaslání varovných SMS. Provozovatelem profilu je obec Nezdenice.

**Číslo hydrologického pořadí: 4-13-01-0960-0-00**

**Provozovatel stanice: obec Nezdenice**

**Příjemci varovných SMS zpráv:**

Starosta obce Nezdenice

Místostarosta obce Nezdenice

Starosta obce Šumice

Starosta města Uherský Brod

Místostarosta města Uherský Brod

OŽP Uherský Brod




KŘ Uherský Brod

**Poznámka:**

Vývoj stavu hladiny v hlásném profilu sleduje povodňový orgán obce Nezdenice, informace předává povodňovému orgánu města Uherský Brod a ORP Uherský Brod. Dále varuje obec Šumice, která se nachází na vodním toku pod obcí.



### Stupně povodňové aktivity (cm)

I.SPA	bdělost		210
II.SPA	pohotovost		280
III.SPA	ohrožení		340

### Četnost hlášení SPA

I.SPA	každých 20 minut
II.SPA	každých 10 minut
III.SPA	každých 5 minut

**Vodočetná lať: ANO**

**Přenos dat: ANO**

**SMS: ANO**

**Centrum automatického sběru dat:** <http://hladiny-vox.pwsplus.eu>

**Naměřená data jsou dostupná na:** <https://hladiny-vox.pwsplus.eu/Senzors/Details/8504>

export evidenčního listu: 22.07.2024 21:26

Veškerá uváděná data jsou bez právní záruky.