

# EVIDENČNÍ LIST HLÁSNÉHO PROFILU

## NĚTČICE (MALŠINKA)

KATEGORIE:

**C**

**Tok:** Malšinka  
**Stanice:** Nětčice (Malšinka)  
**GPS:** 49.02019°N, 17.13276°E  
**Obec:** Kyjov-Nětčice  
**ORP:** Kyjov  
**Kraj:** Jihomoravský



Hlásný profil kategorie C se nachází v Kyjově-Nětčicích na propustku na ul. Pod Zvonicí. Informace o vývoji povodňové situaci v hlásném profilu předává povodňová komise města Kyjov povodňovým komisícm obce Svatobořice-Mistřín a města Dubňany.




**Číslo hydrologického pořadí: 4-17-01-077**

**Provozovatel stanice: Město Kyjov**

**Poznámka:**



### Stupně povodňové aktivity (cm)

I.SPA	bdělost		60
II.SPA	pohotovost		80
III.SPA	ohrožení		100

### Četnost hlášení SPA

I.SPA	min. 1 x denně
II.SPA	min. 4 x denně
III.SPA	každé 3 hodiny

**Vodočetná lať: NE**

**Přenos dat: NE**

**SMS: NE**

export evidenčního listu: 22.11.2024 16:52

Veškerá uváděná data jsou bez právní záruky.